Contrat territorial Eau et Climat Vallée de la Brèche

ACTIONS RÉALISÉES EN 2023

PAR LA COMMUNAUTÉ DE COMMUNES DU CLERMONTOIS
PAR LA COMMUNAUTÉ DE COMMUNES DU PLATEAU PICARD

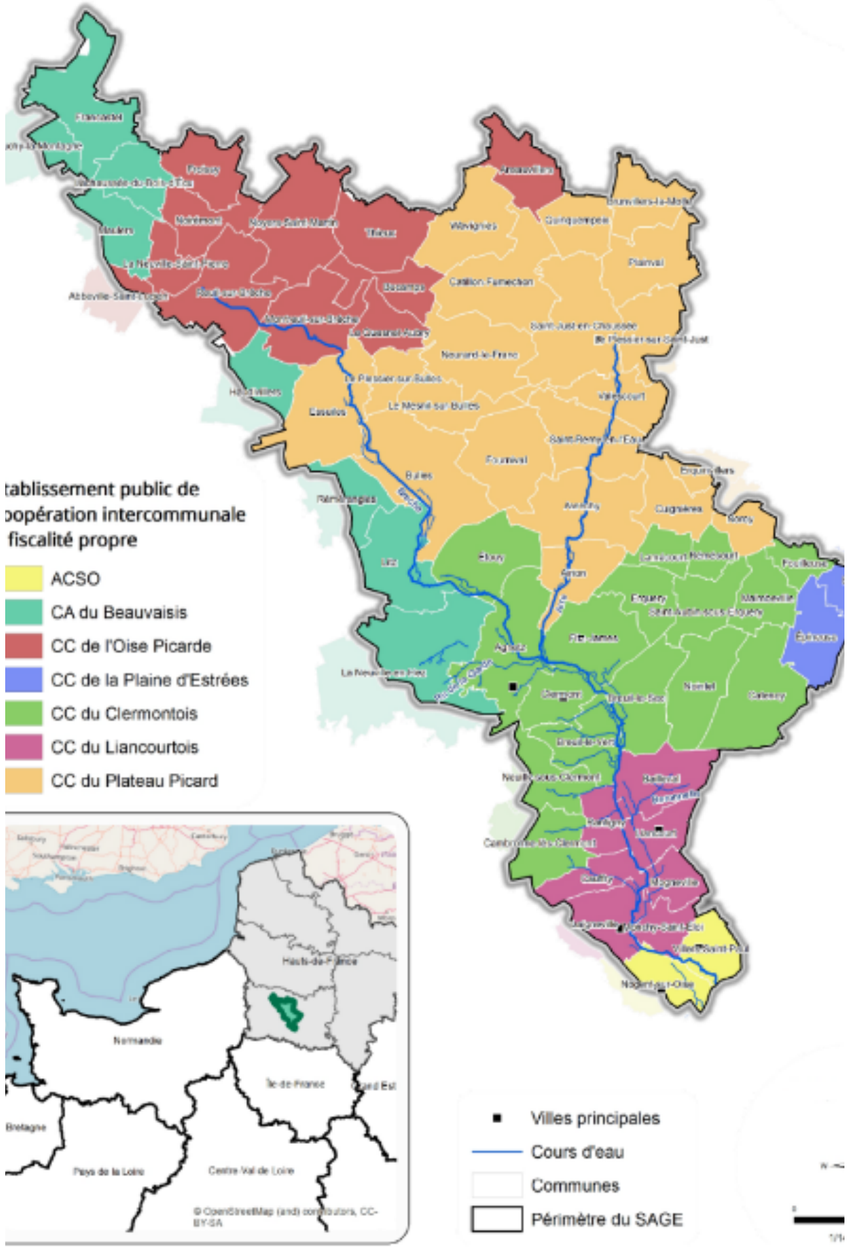

Travailler ensemble

Un poste mutualisé

ENTRE LA COMMUNAUTÉ DE COMMUNES DU PLATEAU PICARD
ET LA COMMUNAUTÉ DE COMMUNES DU CLERMONTOIS

- 50% sur chacune des 2 collectivités
- Un territoire proche aux problématiques agricoles similaires

Plateau Picard Communauté de Communes

PAYS DU CLERMONTOIS COMMUNAUTÉ DE COMMUNES

UNE ANIMATION AGRICOLE ÉMERGEANTE

La Communauté de communes du Clermontois

Début de l'animation agricole avec l'étude des Aires d'Alimentation de Captages (AAC) de Bovette/Clermont, Étouy et Maimbeville réalisée le bureau d'étude Studéis.

PAYS DU CLERMONTOIS
COMMUNAUTE DE COMMUNES

UNE ANIMATION AGRICOLE A POURSUIVRE ET ETAYER

La Communauté de communes du Plateau Picard

La collectivité a déjà réalisé une étude d'Aires d'Alimentation de Captages (AAC) sur le territoire de Saint-Just-en-Chaussée. Le plan d'actions qui en a découlé a partiellement été mis en œuvre.

Plateau Picard
Communauté de Communes

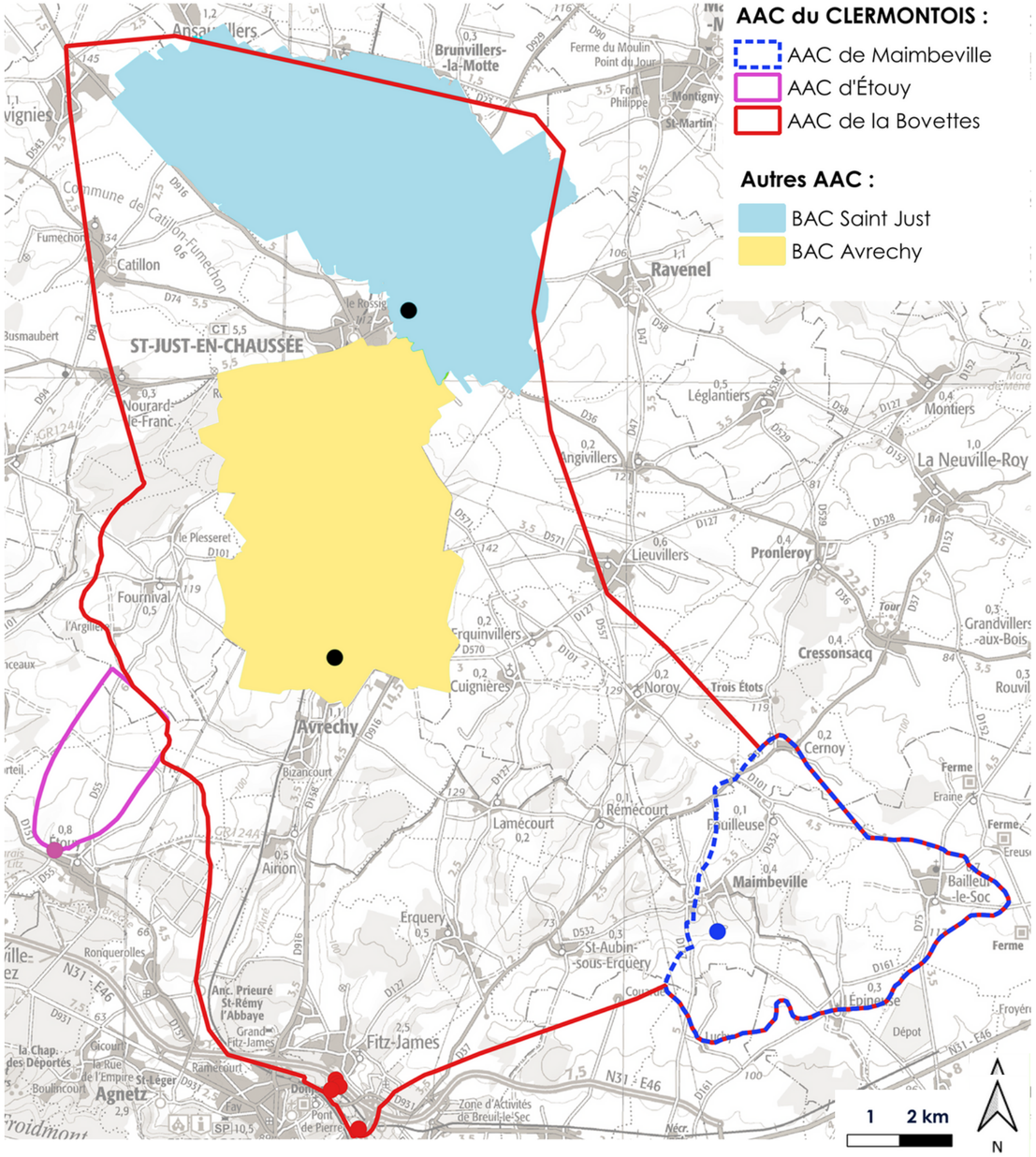

Carte des AAC des deux collectivités (source : Studéis)

Actions inscrites au CTEC pour la Communauté de Communes du Clermontois (CCC)

1. Préservation de la ressource en eau

- Réalisation et animation du DTMP et proposition de plans d'actions (BAC de Clermont/Bovette, Étouy et Maimbeville)

- Recrutement d'une animatrice agricole (11/2022)

2.Assainissement

- Réalisation d'un diagnostic permanent des Eaux Claires Parasites et Eaux Claires Météoriques en vigueur depuis le 01/04/2023 via un contrat de Concession de Service Public (CSP) signé avec Veolia

- Révision du Schéma Directeur d'Assainissement : le marché sera attribué en 2024

3. Érosion et ruissellement

- Limitation du ruissellement sur le territoire via la planification d'actions précises issues du Schéma Directeur d'Assainissement Pluvial (finalisé en 2022 et présenté en COPIL).

Actions inscrites au CTEC pour la Communauté de Communes du Plateau Picard (CCPP)

1. Préservation de la ressource en eau

- Mise en place de l'arrêté préfectoral relatif au programme d'actions à mettre en œuvre sur la zone de protection de l'AAC de Saint-Just-en-Chaussée.

2.Assainissement

- Diagnostics des systèmes d'assainissement à réaliser sur :

  - Saint-Just-en-Chaussée
  - Airion



Journée axée sur l'animation bio avec Bio en Hauts-de-France

ACTION : PRÉSERVATION DE LA RESSOURCE EN EAU

Réalisation des études AAC, animation des plans d'actions et approfondissement des connaissances sur les AAC

1. Suivi de l'étude des AAC de Bovette/Clermont, Etouy et Maimbeville

- Définition des AAC par l'hydrogéologue
- Enquête agricole
- Réalisatin du DTMP

2. Suivi et évaluation du plan d'actions agricoles du BAC Grenelle de Saint-Just-en-Chaussée

- Poursuite de la mise en œuvre du plan d'actions
- Évaluation du plan d'actions (questionnaire)

3. Amorce de l'étude des AAC de Moyenneville, La-Neuville-Roy, Avrechy et Saint-Remy-en-l'Eau

- Sélection du bureau d'études

Plateau Picard Communauté de Communes

PAYS DU CLERMONTOIS COMMUNAUTÉ DE COMMUNES

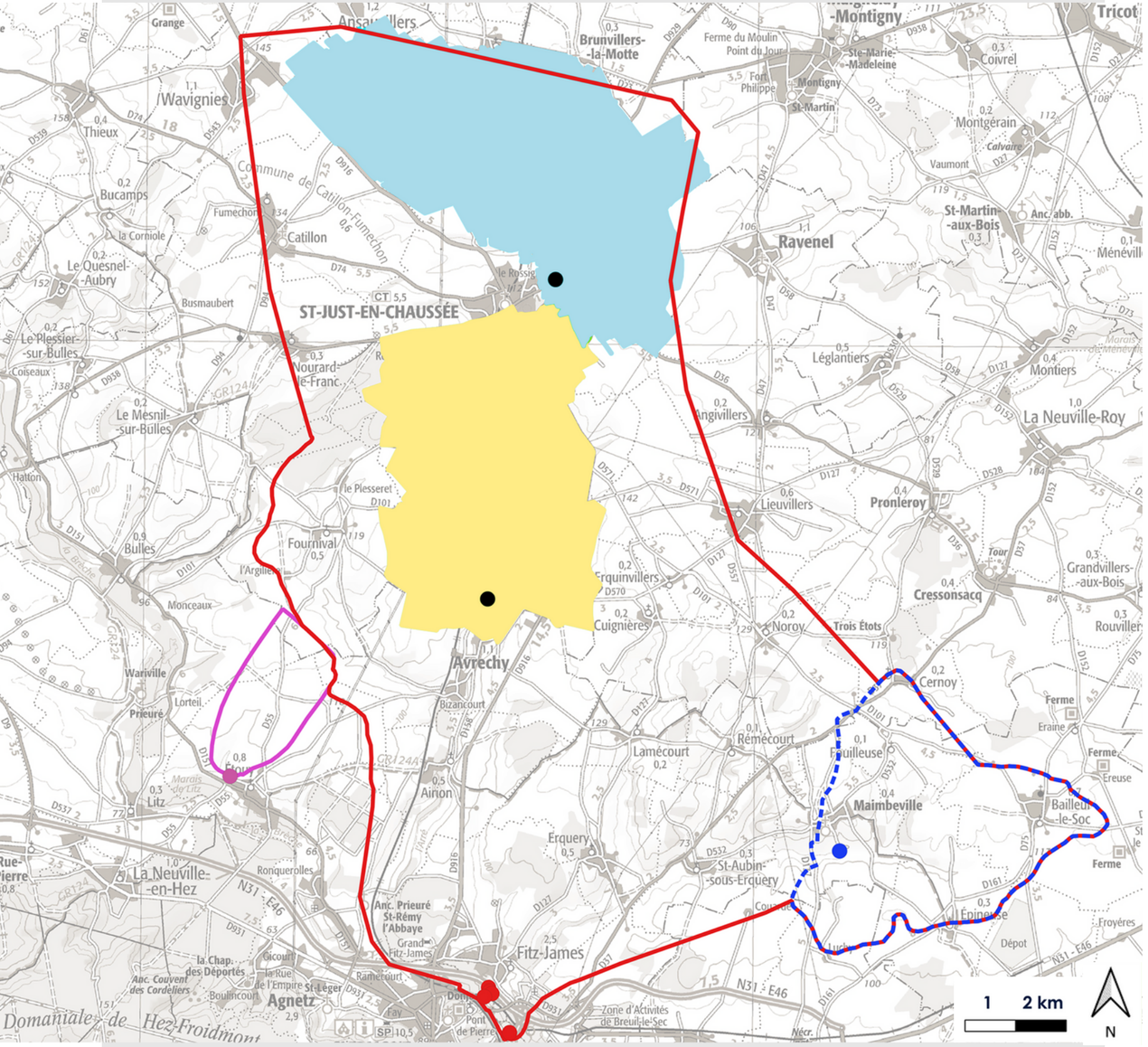

Carte des AAC des deux collectivités (source : Studéis)

COMMUNAUTÉ DE COMMUNES DU CLERMONTOIS

Carte des 3 Aires d'Alimentation de Captages

AAC de Bovette/Clermont

=> 199 exploitations agricoles

=> 177 km²

AAC de Maimbeville

=> 51 exploitations agricoles

=> 18,5 km²

AAC d'Étouy

=> 13 exploitations agricoles

=> 4,61 km²

AAC du CLERMONTOIS :

- AAC de Maimbeville
- AAC d'Étouy
- AAC de la Bovettes

Autres AAC :

- BAC Saint Just
- BAC Avrechy

COMMUNAUTÉ DE COMMUNES DU CLERMONTOIS

Bilan des enquêtes

Taux de réponse aux enquêtes chez les agriculteurs de l'AAC de Clermont/Bovette

SAU totale: 14 417 ha

55 exploitations rencontrées
SAU enquêtée: 7 435 ha (52%)

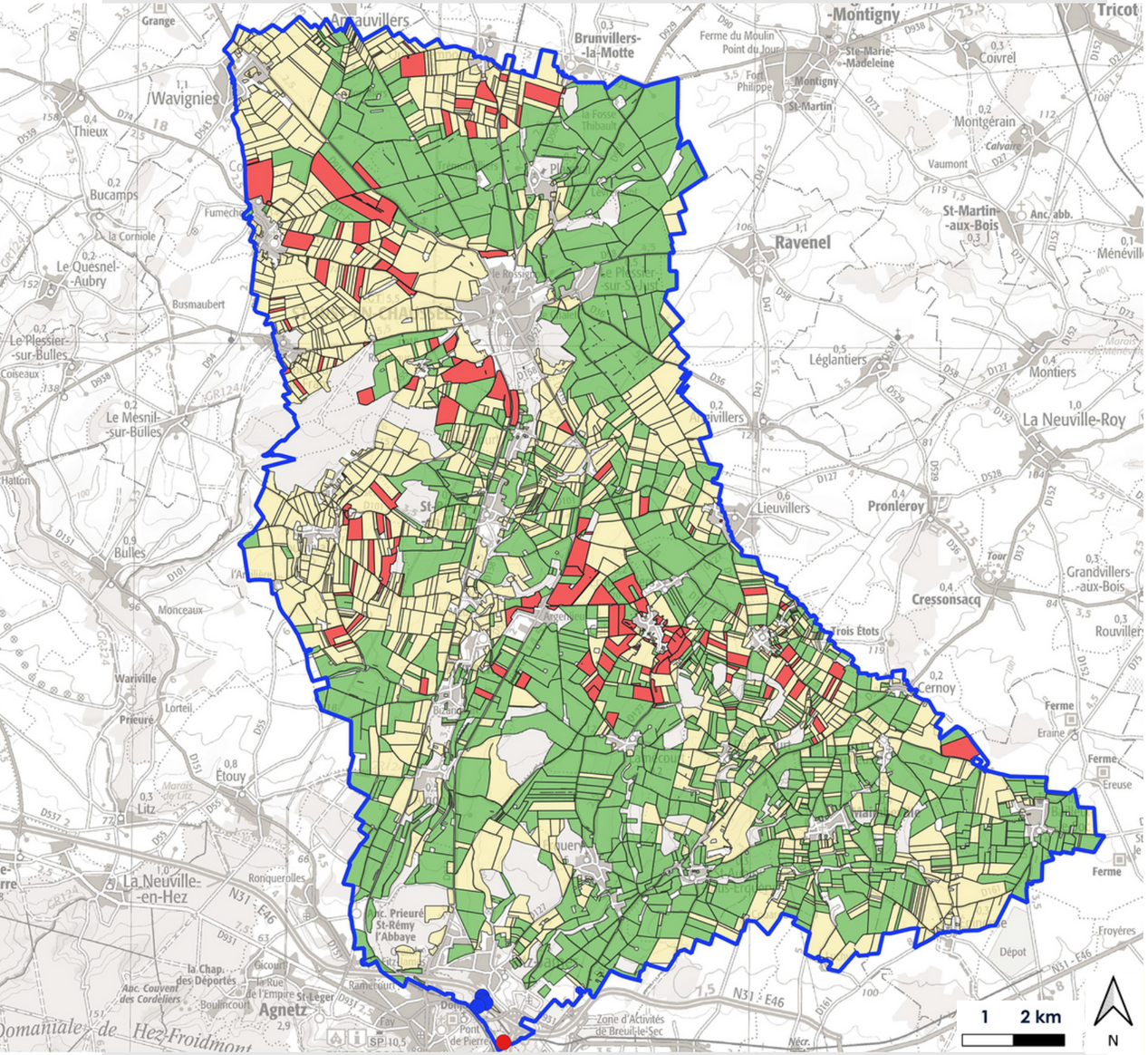

Carte de l'AAC de Bovette/Clermont (source : Studéis)

Légende

AAC de Clermont/Bovette

Exploitations

Enquêtées

Non enquêtées

Refus

COMMUNAUTÉ DE COMMUNES DU CLERMONTOIS

Bilan des enquêtes

Taux de réponse aux enquêtes chez les agriculteurs de l’AAC de Maimbeville

SAU totale: 1698 ha

18 exploitations rencontrées
SAU enquêtée: 959 ha (56%)

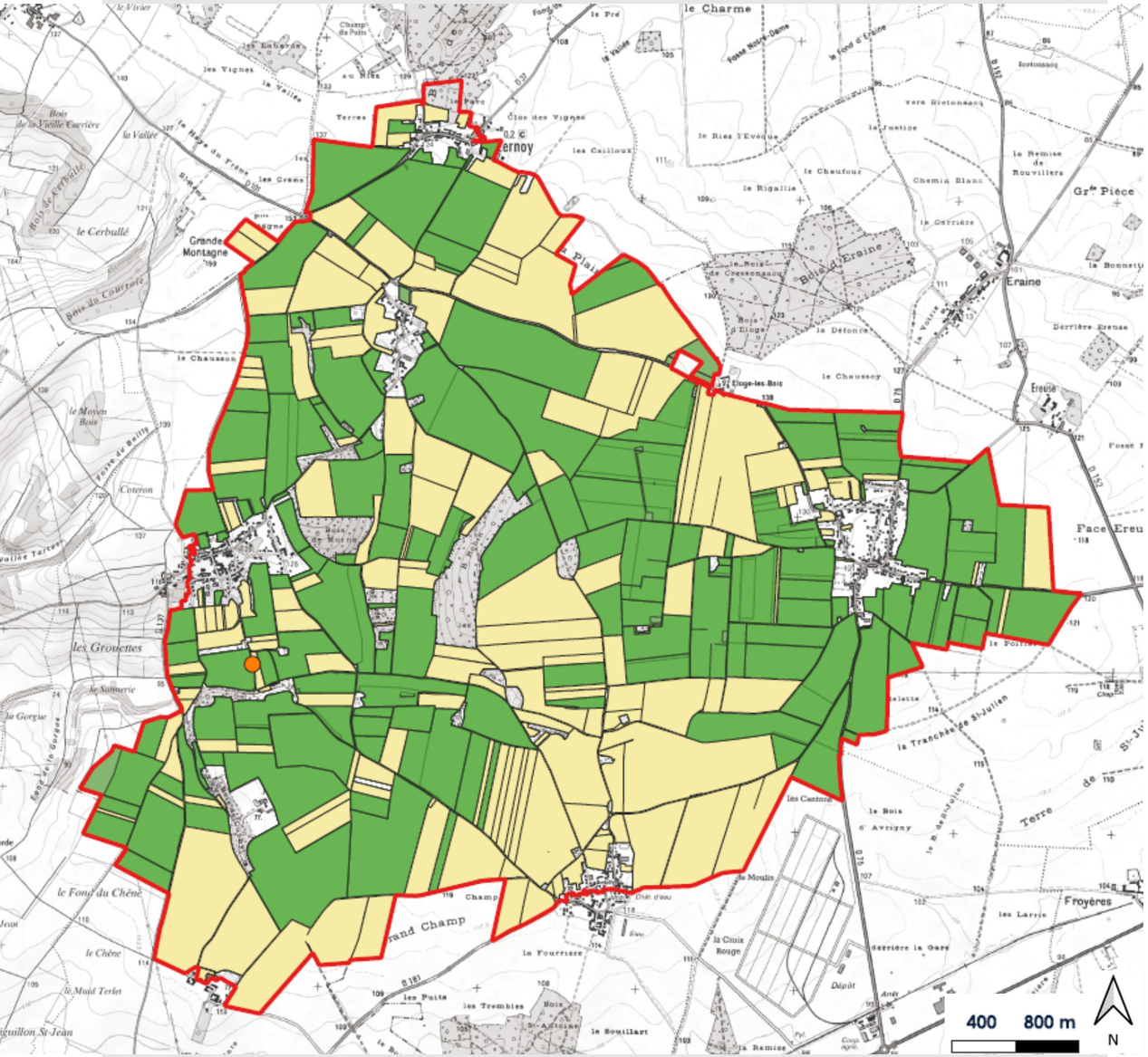

Carte de l’AAC de Maimbeville (source : Studéis)

Légende

AAC de Maimbeville

Exploitations

Enquêtées

Non enquêtées

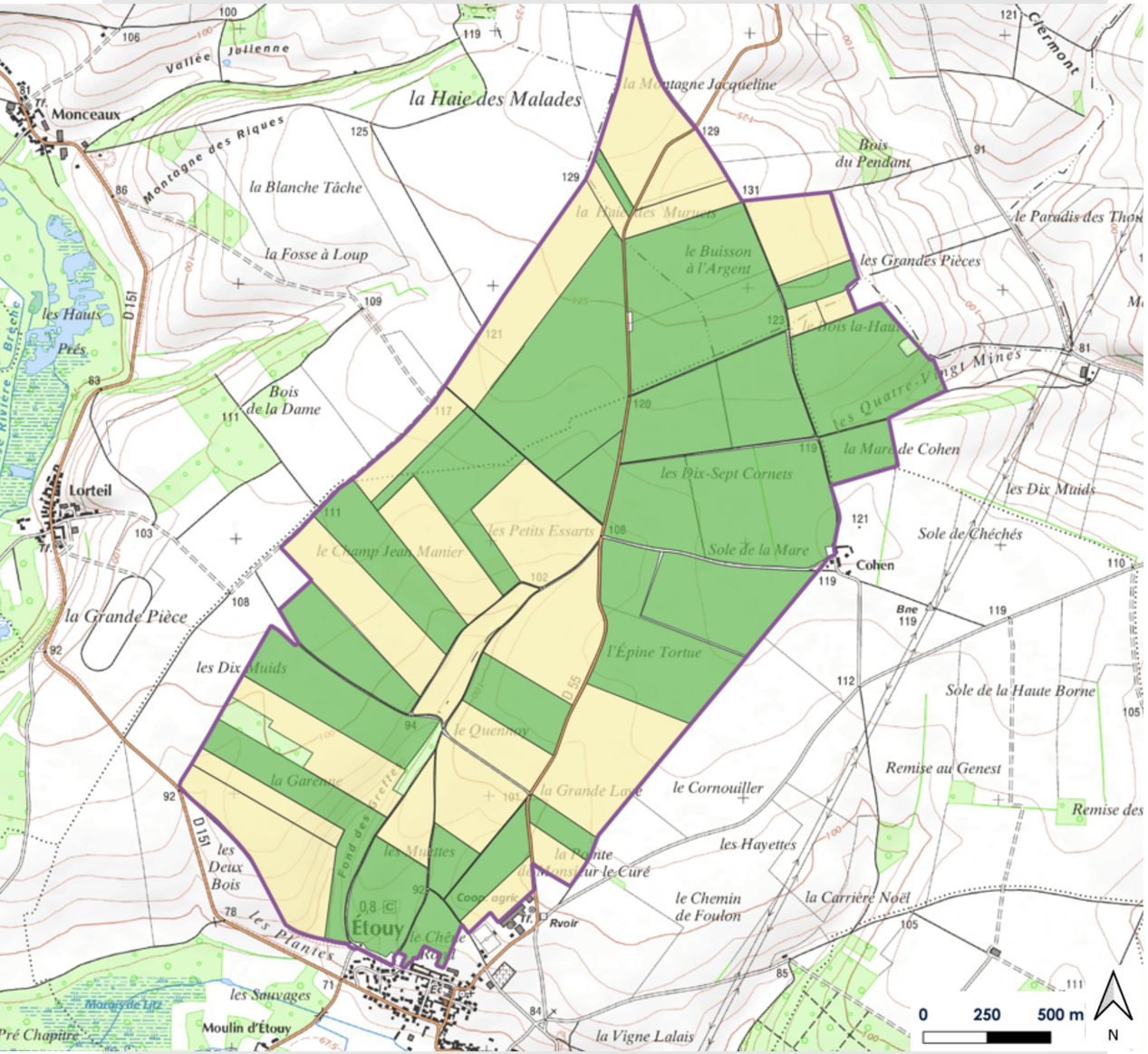

Carte de l'AAC d'Etouy (source : Studéis)

COMMUNAUTÉ DE COMMUNES DU CLERMONTOIS

Bilan des enquêtes

Taux de réponse aux enquêtes chez les agriculteurs de l'AAC d'Étouy

SAU totale: 494 ha

4 exploitations rencontrées
SAU enquêtée: 295 ha (60%)

Légende

AAC d'Étouy

Exploitations

Enquêtées

Non enquêtées

Séminaire Bois-bocage-énergie avec les étudiants de l'Institut d'UniLaSalle

ACTION : PRÉSERVATION DE LA RESSOURCE EN EAU

Suivi d'actions en cours sur le BAC Grenelle de Saint-Just-en-Chaussée

1. **Suivi du projet EAU'rizon :**
Identifier les zones à risque pour faire évoluer les pratiques agricoles

2. **Suivi du projet SAFARRI :**
Proposer des scénarios de changements de pratiques agricoles et d'aménagement du territoire notamment grâce à l'agroforesterie

3. **Suivi du groupe d'agriculteur de la CCPP**
   - Charte de conseil agricole
   - Amendement du marché "Conseil agricole"
   - Adhésion de 5 nouveaux agriculteurs
   - 2 projets de plantations par 2 agriculteurs de la CCPP

Plateau Picard Communauté de Communes

PAYS DU CLERMONTOIS COMMUNAUTÉ DE COMMUNES

COMMUNAUTÉ DE COMMUNES DU PLATEAU PICARD

Le projet Eau’rizon

- Débute en 2021 avec l’Institut polytechnique UniLaSalle
- Permet d’établir des cartographies précises, à l’échelle de la parcelle, des risques de ruissellement et/ou de lixiviation des nitrates vers les nappes phréatiques (modélisations)

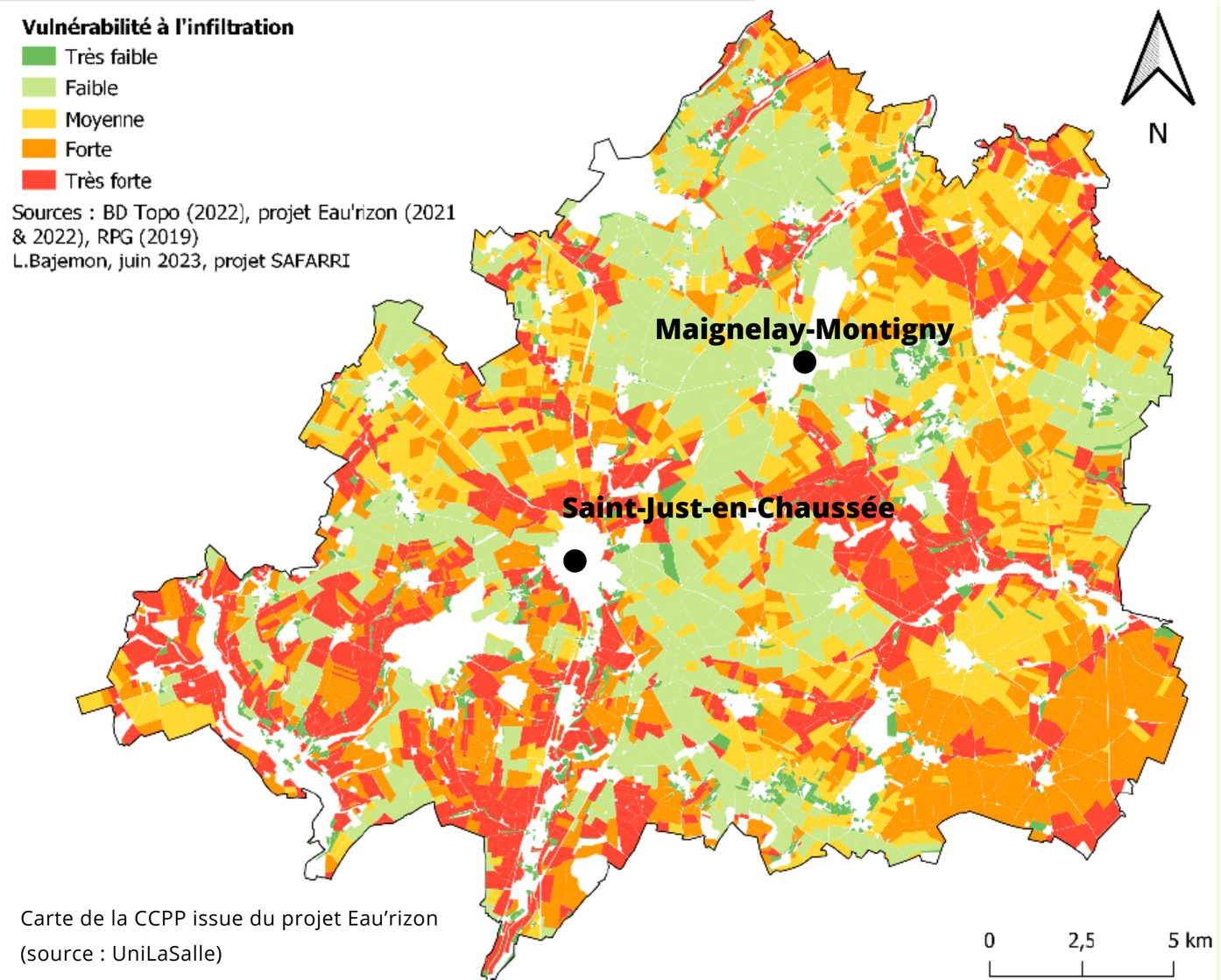

Carte de la CCPP issue du projet Eau’rizon (source : UniLaSalle)

Le but :
Proposer des solutions d’hydrauliques douces dans les espaces à risques

Rencontres et échanges avec des agriculteurs afin de discuter de la possibilité de mettre en œuvre ces solutions.

COMMUNAUTÉ DE COMMUNES DU PLATEAU PICARD

Le projet SARARRI

Systèmes agroforestiers à références connues et risques maîtrisés

- Débute en 2023 avec UniLaSalle et fait suite au projet Eau'rizon
- Les objectifs du projet :
  - évaluer le potentiel d'atténuation des émissions de Gaz à Effet de Serre (GES), de stockage de carbone et de réduction du solde azotée,
  - appuyer la réflexion autour de la transition du territoire et du futur SCoT, PCAET

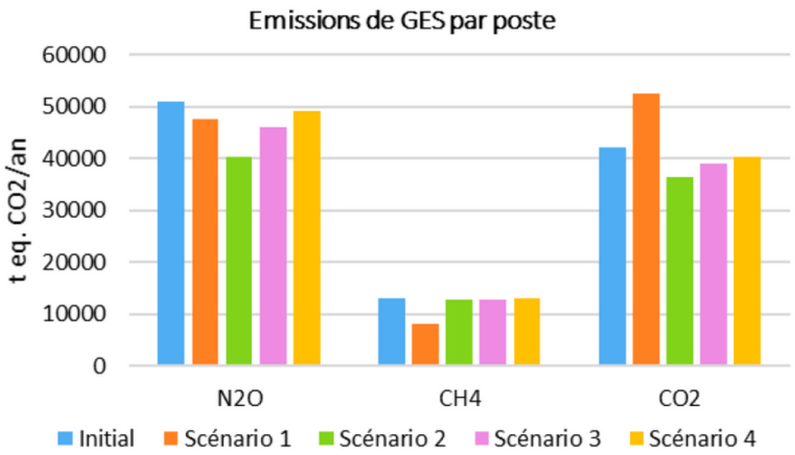

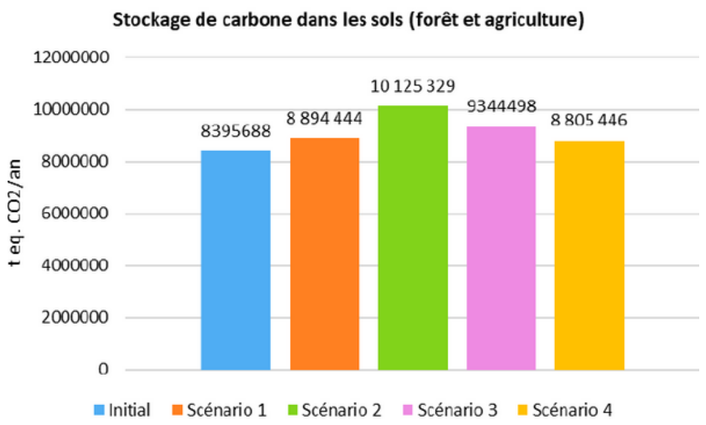

N2O : (gaz issu de la dégradation de l'azote), CH4 : méthane (pratique de l'élevage)
CO2 : dioxyde de carbone (fuel des engins)
Graphiques issus du projet SAFARRI (source : UniLaSalle)

Les moyens mis en œuvre pour atteindre l'objectif :

Développement des agroforesteries et adaptation des pratiques agricoles

Scénario 1 : poursuite de la tendance actuelle

Scénario 2 : développement de l'agroforesterie et adaptation des pratiques sur 100% des parcelles considérées à risque

Scénario 3 : changement des pratiques agricoles et mise en place d'aménagements hydrauliques douces sur 20% des parcelles à risque

Scénario 4 : 50% des agriculteurs ont accepté de changer leurs pratiques agricoles et de mettre en place des aménagements d'hydrauliques douces sur des parcelles à risque

UniLaSalle Institut Polytechnique — Plateau Picard Communauté de Communes — PAYS DU CLERMONTOIS COMMUNAUTÉ DE COMMUNES

COMMUNAUTÉ DE COMMUNES DU PLATEAU PICARD

Le Conseil Agricole

Tour de plaine avec les agriculteurs du groupe de la CCPP

- Débute en 2011, la CCPP a réussi à fédérer un groupe d'agriculteurs volontaires

- Les objectifs de ce groupe suivi par un technicien agricole indépendant :
  - sensibiliser les agriculteurs à la protection de la ressource en eau
  - les accompagner vers la diminution des intrants et vers des pratiques agricoles durables
  - tester des pratiques innovantes
  - pour la CCPP : évaluer les efforts mis en place et mieux comprendre les freins et limites des agriculteurs par rapport à la protection de l'eau

Les avancées 2023 :

- Charte de conseil agricole (contrat agriculteurs/CCPP)
- Amendement du marché "Conseil agricole" (bilan carbone & thématique agroforesterie)
- Adhésion de 5 nouveaux agriculteurs au groupe

2 projets de plantations de haies par 2 agriculteurs de la CCPP dont 1 sur le BAC de Saint-Just-en-Chaussée

Plateau Picard Communauté de Communes

PAYS DU CLERMONTOIS COMMUNAUTE DE COMMUNES

Visite de zone humide

ACTION : PRÉSERVATION DE LA RESSOURCE EN EAU

Sensibilisation du public (grand public, élus, agriculteurs, scolaires)

1. Organisation d'un séminaire « Eau » par la CCPP

Les objectifs de ce séminaire étaient :

- Séminaire réalisé en 2023 et à destination des élus
- Thématique : débats sur le qualitatif et quantitatif, définition des SAGE et de la compétence GEMAPI

2. Organisation d'un séminaire « Protection de la ressource en eau de nos territoire » par la CCC et la CCPP

- Préparation d'un séminaire à destination des élus et conseillers municipaux
- Thématique : le grand cycle de l'eau, rôle et fonctionnement des organismes gérant la ressource en eau (AESN, ARS, DREAL, DDT, Département, SMBVB, Chambre d'agriculture, collectivité)

Plateau Picard Communauté de Communes

PAYS DU CLERMONTOIS COMMUNAUTÉ DE COMMUNES

Lisière villageoise aux abords sur le territoire de la CCC

ACTION : PRÉSERVATION DE LA RESSOURCE EN EAU

Élaboration d'une stratégie foncière adaptée au territoire

1. Amorce d'une réflexion sur l'élaboration d'une stratégie foncière en faveur de la ressource en eau

- Formation d'un groupe de réflexion entre animateurs agricoles (partage des connaissances)
- Rencontre avec le technicien du SMOA afin de comparer nos besoins en termes de stratégie foncière
- En attente d'un guide sur le sujet réalisé par la DREAL

La réalité du terrain

- Manque de connaissance sur l'élaboration d'une stratégie foncière efficace
- les accompagnements par la SAFER ne semblent pas donner de résultat probant en matière de gestion du foncier
- Sujet difficilement entendable par les agriculteurs et élus

Tour de plaine avec le groupe d'agriculteurs de la CCPP

ACTION : PRÉSERVATION DE LA RESSOURCE EN EAU

Diffusion des aides agricoles

1. Mise en place des MAEC sur la CCPP

- Participation aux réunions de travail avec la DRAFF concernant l'élaboration des cahiers des charges et des notices des MAEC
- Communication des MAEC aux agriculteurs
- Souscription de 2 agriculteurs bio de la CCPP dont 1 agriculteur du BAC de Saint-Just-en-Chaussée (MAEC système "Réduction des pesticides")

2. Relaye des aides pour les agriculteurs sur la CCPP

- Envoie annuel d'un mail récapitulatif des aides proposées par la Chambre d'Agriculture de l'Oise
- Relaye des mails reçus concernant des aides financières

Plateau Picard Communauté de Communes

PAYS DU CLERMONTOIS COMMUNAUTÉ DE COMMUNES

Poursuivre & approfondir le travail entamé

Objectifs 2024

QUELQUES PISTES D'ACTIONS

- Réalisation d'un séminaire « Protection de la ressource en eau de nos territoire » commun à la la CCC et la CCPP et à destination des élus
- Poursuite du développement des agroforesteries sur nos territoires (haies, arbres, TSR, TTCR, bosquets, etc.)
- Participation au mois de la bio organisé avec Bio en Hauts-de-France

Merci pour votre attention

Contact

Lucie D'Heygère, animatrice agricole

06 62 45 68 64

l.dheygere@cc-plateaupicard.fr

l.dheygere@paysclermontois.fr